

TARİH, KÜLTÜR, DOĞA VE SAĞLIKLI GIDA

KUMLUCA



OLYMPUS

RHODIAPOLIS

ADRASAN

GELİDONYA FENERİ

SULUADA



T.C.
KUMLUCA
BELEDİYESİ



Kumluca, Helenistik, Roma ve Bizans dönemlerinin izlerini taşıyan önemli tarihi eserlere sahiptir.

Likya Medeniyetlerinin en önemli liman kentlerinden biri olan Olympos'u, büyük yardım sever Oprahamoas'ın kurduğu Rhodiapolis'i ve daha birçok antik kenti gezerek Kumluca'da tarihin derinliklerine inebilirsiniz.

Mavi bayraklı plajlarımızda, eşsiz koylarımızda sizlere keyifli bir deniz tatili sunabiliriz. Bölgemiz, Ekoturizm açısından da çok elverişli bir konuma sahip olduğundan alternatif turizm olanaklarını da değerlendirebilirsiniz.

Bunun yanı sıra düzenlediğimiz şenlik ve organizasyonlarla Yörük kültürümüzü canlı tutmaya devam ediyoruz.

Kumluca, geleneksel tarım teknikleriyle ürettiği ürünlerin yanı sıra, modern tarım tekniklerini de kullanan gelişmiş bir tarım kentidir. Kumluca ülkemizin sebze ihtiyacının önemli bir kısmını, kendi sebze fidesi ihtiyacının tamamını karşılamakla beraber, ülkemizdeki toplam fide ihtiyacının %50'sinden fazlasını karşılamaktadır.

Çok yönlü bir potansiyele sahip kentimiz için, var gücümüzle çalışmaya, hizmet etmeye devam ediyoruz. Sizleri de tarihin, kültürün, doğanın ve sağlıklı gıdanın kalbine yolculuk etmeye Kumluca'mıza davet ediyoruz.

M. Köleoğlu

Mustafa KÖLEOĞLU
Kumluca Belediye Başkanı





Kumluca ilk Çağlardan beri birçok devletin yerleşim alanı içinde yer almıştır. Bunlardan Likyalılar, Fenikeliler, Romalılar ve bir kavim olan Selimler sırasıyla ilk yerleşip dağılan topluluklar olarak bilinirler.

Kumluca, geleneksel tarım teknikleriyle ürettiği ürünlerin yanı sıra, modern tarım tekniklerini de kullanan gelişmiş bir tarım kenti olmakla birlikte, aynı zamanda elverişli doğası ve yaşam kültürüyle turizm için bir cazibe merkezidir.

Eşsiz doğal güzellikleriyle, deniz, orman ve dağların mükemmel uyumunu yansıtan Kumluca, Yörükler tarafından devam ettirilen geleneksel köy yaşantısı ile yerli ve yabancı turistlerin ilgisini çekmektedir.

Koyları, kumsalları, alternatif turizm olanaklarının yanı sıra, her yıl yapılan sembolik Yörük Göçü, Yağlı Güreşler ve Folklorik Deve Gösterileri ile kültür turizminde de iddali bir konumdadır.



LUCA

nun Başkenti”

Yörük Kültürünün izleri Kumluca Kent Müzesinde sergilenerek yerli ve yabancı turistleri tarihi bir yolculuğa çıkarıyor.




Beydağları'ndan Mavi Bayraklı Sahillere



Kumluca'yı Keşfet






Helenistik, Roma ve Bizans dönemlerinden bugüne...

Likya Medeniyetlerinin en önemli liman kentlerinden biri Olympos'tur. Olympos antik kenti, Antik Likya bölgesi içindedir. Doğudan Akdeniz'e açılan Olympos antik kenti, ortasından geçen Olympos Çayı ile ikiye bölünür. Bu konumuyla tarih boyunca liman kenti olma özelliği taşıyan Olympos, günümüze gelen antik kentler arasında farklı bir yapı sergiler.





OLYMPOS

Olympos adının kaynağı ve anlamı tam olarak açıklanamamakla birlikte, Olympos adının “yüksek dağ, ulu dağ” anlamında kullanıldığı anlaşılmaktadır.

Olympos, Beydağları Millî Parkı sınırları içinde yer alır.

Eşsiz denizi ile ünlünen Olympos sahilleri, aynı zamanda Caretta Caretta kaplumbağalarının yumurtlama alanıdır.

Antik Şehir kalıntıları, ağaç evleri, çadır mekanı olarak kullanılabilir açık alanları, Likya Yolu üzerinde bulunması ve alternatif turizm olanakları ile Olympos dünyanın birçok ülkesinden insanları kendine çekmektedir.

Büyük yardımsever Opramoas'ın kurduğu kent



2000 yılındaki yangının ardından ortaya çıkan ve 2006 yılında Akdeniz Üniversitesi tarafından kazı çalışmaları başlatılan Rhodiapolis Antik Kentine yerli ve yabancı turistlerin yoğun ilgisi görülmektedir.

Özellikle Opramoas'ın anıt mezarı dünyanın en uzun ikinci, Anadolu'nun en uzun birinci Grekçe yazıtıdır. Opramoas, bugün de Türkiye'nin en önemli tarımsal üretim merkezlerinden biri olan Kumluca'da yaklaşık 2 bin yıl önce tarım ticaretiyle zengin olan ve bu zenginliğini kendi toplumunun refahı için kullanan yardımsever bir kişi olarak nam salmıştır.

RHODIAPOLIS



Ünlü tıp doktoru, şair ve başrahip Harakleitos Rhodiapolis'de yaptırdığı Asklepeion yapısında kütüphane, hastane, derslikler ve sarnıçlar bulunur.

Asklepeion yapısındaki hastane Likya bölgesinin bilinen ilk hastanesidir. Harakleitos, hastaneyi kurduktan sonra tıpla ilgili 60 kitap yazmış ve öğrenci ve meslektaşlarının faydalanması için Tıp Kütüphanesi yaptırmıştır.

Rhodiapolis Antik Kenti Likya döneminin önemli yerleşim yerlerinden biri olmakla beraber, M.Ö. 8. yüzyılda kurulduğu bilinmektedir. Yerleşim yeri olarak bakıldığında Kumluca ovasının geniş ve verimli alanlarında kurulduğu görülmektedir.



SULU

Eşine az rastlanır koyları ve adasıyla Adrasan

Kumluca'nın bir sahil beldesi olan Adrasan'ın doğal liman özelliğine sahip birçok koyu vardır. Adrasan sahili gerçek bir doğa harikasıdır. Genellikle öğleden sonra çıkan ve karadan denize doğru esen batı rüzgârı sayesinde koy, dalgasız ve bir göl gibi sakin bir denize sahiptir.



SULUADA

ADRASAN

Adrasan yeşilin, mavinin ve denizden doğan güneşin keyfinin çıkarılabileceği sakin bir tatil cennetidir. Adrasan'ın Olympos Dağı'nın eteğinde ve Kocamuar bölümünde olmak üzere 2 adet tarihi kale bulunmaktadır. Adrasan, dağ yürüyüşü ve serbest tırmanış yapmaya çok müsait olan parkurlarla doludur.

Adrasandan kalkan teknelerle kolaylıkla ulaşabileceğiniz Suluada eşsiz kumsalı ve denizinin rengiyle ziyaretçilerini hayran bırakmaktadır.



Gelidonya Feneri, Türkiye'nin en güzel deniz feneri seçilmiştir. Türkiye kıyılarının en yüksek feneri olma özelliği taşımakta ve baharın gelişiyile birlikte doğa tutkunlarının yürüyüş rotasındaki ilk sıralarda yer almaktadır.

Araçla tam ulaşım olmayan, sivri kayalıklar üzerinde inşa edilen Gelidonya Feneri'ne, Likya Yolu yürüyüş rotası üzerinde yer alan 12 kilometrelik Adrasan ve 7 kilometrelik Karaöz Mahallesi güzergahlarından veya deniz yoluyla ulaşılabilir.

Akdeniz'in çam ve adaçayı kokulu ormanı ile masmavi suları arasında kalan Gelidonya Feneri, manzarasıyla da bölgenin en etkileyici alanlarından biri olarak nitelendirilmektedir.

GELİDONYA FENERİ



*Caretta caretta
Dostlarımızı
Çok seviyoruz...*





Mavi Bayraklı Plajlarımızla Gurur Duyuyoruz

Kumluca, Kent Park Halk Plajı ve Fener Halk Plajı olmak üzere 2 Mavi Bayraklı plaja sahiptir. Beykent Halk plajı için ise Mavi Bayrak çalışmalarına başlanmıştır.

Kumluca'nın Mavi Bayraklı sahilleri, Caretta caretta'ya da ev sahipliği yapıyor. Kumluca sahillerinde Caretta caretta'nın yumurtlama ve yavrularının denize ulaşma süreçleri ilgiyle takip edilmekte, yuvaların korunması ve yavruların denize güvenli şekilde ulaşabilmesi için gerekli tüm tedbirler alınmaktadır.

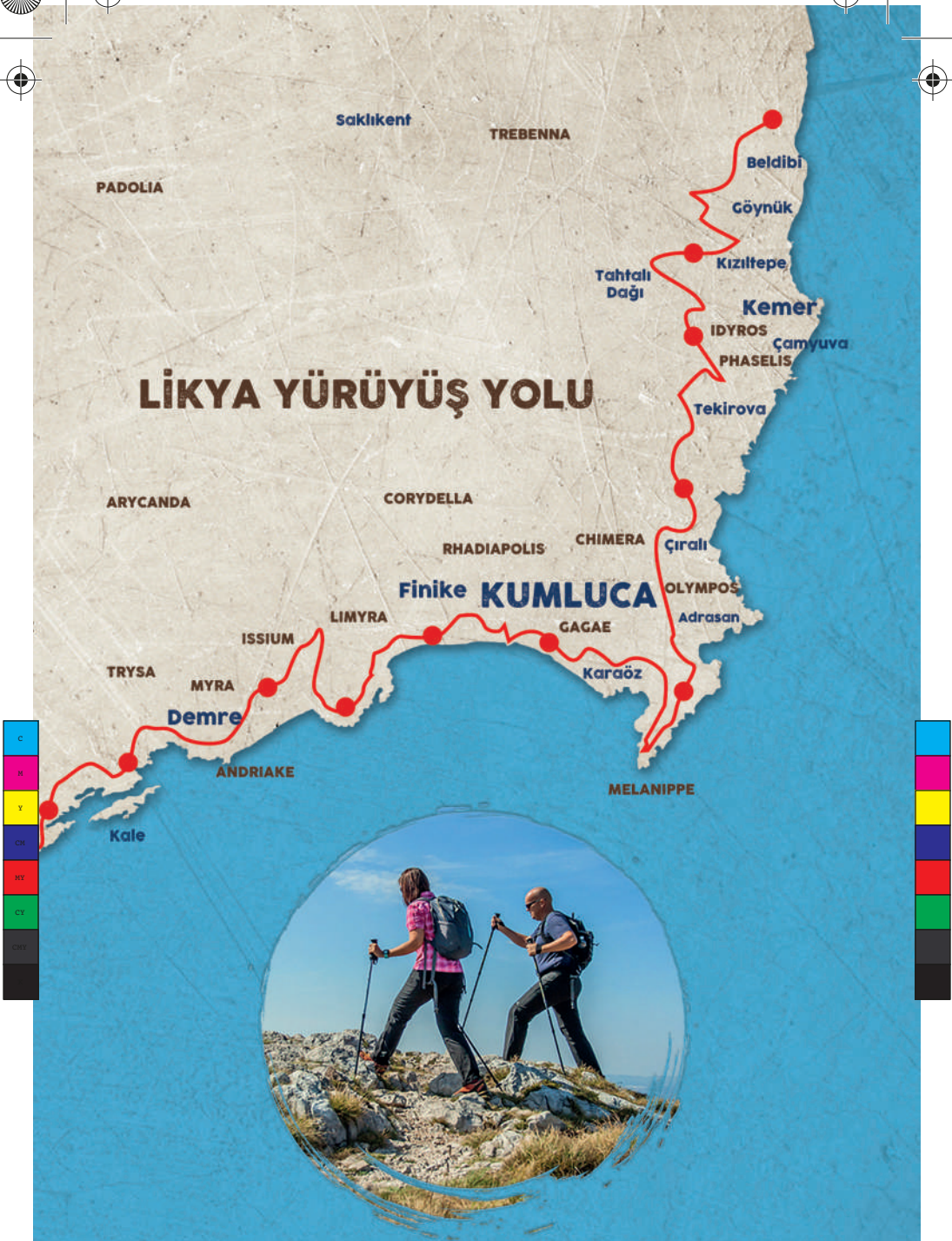


Tarihin Rotası Kumluca'dan Geçer

Likya Yolu geçmiş yıllarda yurt dışında yayınlanan çeşitli dergiler tarafından dünyanın en iyi 10 ve en güzel manzaralı 50 yürüyüş rotasından biri olarak seçildi.


Muğla ili Fethiye ilçesi Hisarönü (Ovacık) mevkiinden başlayan rota, 555 kilometrelik güzergahın sonucunda Antalya ili Geyikbayırı köyünde sona eriyor.

LİKYA YÜRÜYÜŞ YOLU



Teke Yarımadası üzerinde kuzeyde Burdur-Göhlisar, batıda Muğla-Köyceğiz ile doğuda Antalya arasındaki bölge 'Işık Ülkesi' Likya'nın anayurdu sayılıyor.

Adını Likyalılardan alan yürüyüş rotası Kumluca'da Korsan Koyu, Türkiye'nin en güzel deniz feneri seçilen Gelidonya Feneri, Adrasan Koyu, Olympos Dağı gibi doğal güzelliklerden geçerek Akdeniz kıyı şeridi boyunca uzanıyor.



Alakır Vadisinin keyfini çıkarın

Kumluca'da birinci derece doğal sit alanı ilan edilen Alakır Nehri'nin de bulunduğu vadiye, birçok endemik bitki görmek mümkündür.

Kumluca doğa turizmi (ekoturizm) açısından çok elverişlidir. Özellikle doğa severlerin uğrak yerlerinden Kumluca'da gür ormanlar ve eşsiz kıyılarda kamp yapmak mümkündür. Kumluca'nın birçok noktasına oldukça yakın olan Kargılıdere, kamp ve doğa sporları yapmak için ideal bir konumdadır.



Kumluca sınırından 40,398 H. alan yaban hayvanları koruma bölgesi seçilmiş olup, Çayıcı, Yenikişla, Büyükalın, Çaltı, Karacaören ve Kuzca'yı kapsayan bölgede Kara Avcılığı Kanununu kapsamında "Av, yaban hayvanlarının ve hayatının korunduğu, geliştirildiği, av hayvanlarının yerleştirildiği, yaşama ortamını iyileştirici tedbirlerin alındığı alan olarak tanımlanmıştır.



Geleneksel Yörük Göçü

Kumluca'da her yıl ilk bahar aylarında Yörük göçü korteji gerçekleştiriliyor.

Yörük kültürünün mihenk taşlarından olan Yörük göçü canlandırması; yöresel kıyafetler, araçlar ve kültürel etkinliklerle yapılan göç, yerli ve yabancı turistlerin büyük ilgisini çekiyor.





Kumluca'da 41 Mahallenin katıldığı kortejde, en iyi göçü gerçekleştirmek için mahalleler birbirleriyle kıyasıya yarışıyor. Kortejde büyük ve küçükbaş hayvanlarıyla yürüyen çobanlardan, yöresel kıyafetleriyle traktör vagonlarında ip eğiren ve gözleme yapan kadınlara rastlamak mümkün.



Geleneksel Kumluca Yağlı Güreşleri

Türkiye'nin dört büyük yağlı güreş organizasyonlarından biri olan Kumluca Yağlı Güreşleri, geleneksel olarak her yıl yapılmaktadır.

Kumluca Yağlı Güreşleri, sezon içinde yağlı güreşlerin ilk yapıldığı tarihlere denk gelmesi ve başaltı dışındaki alt boylarda 1. olan güreşçilerin bir üst boya çıkmaya hak kazanması gibi nedenlerden çok önemli bir turnuva olarak kabul edilmektedir.


Kumluca halkının büyük ilgi gösterdiği güreşleri, Türkiye'nin çeşitli illerinden güreş severler de gerek Kumluca'ya gelerek, gerek TV'lerden yapılan canlı yayınlarda takip etmektedir.







SAGLIKLI GIDANIN
BASKENTI
Kumluca





T.C.
KUMLUCA
BELEDİYESİ

